ОСНОВНЫЕ ДЕФОРМАЦИОННЫЕ ГОРИЗОНТЫ ОПОЛЗНЕОБРАЗОВАНИЯ НА ТЕРРИТОРИИ ЦЧР

Харламова Анастасия Андреевна
ООО «Акма-Универсал»

Геологическая карта четвертичных отложений территории ЦЧР. Границы четвертичных оледенений

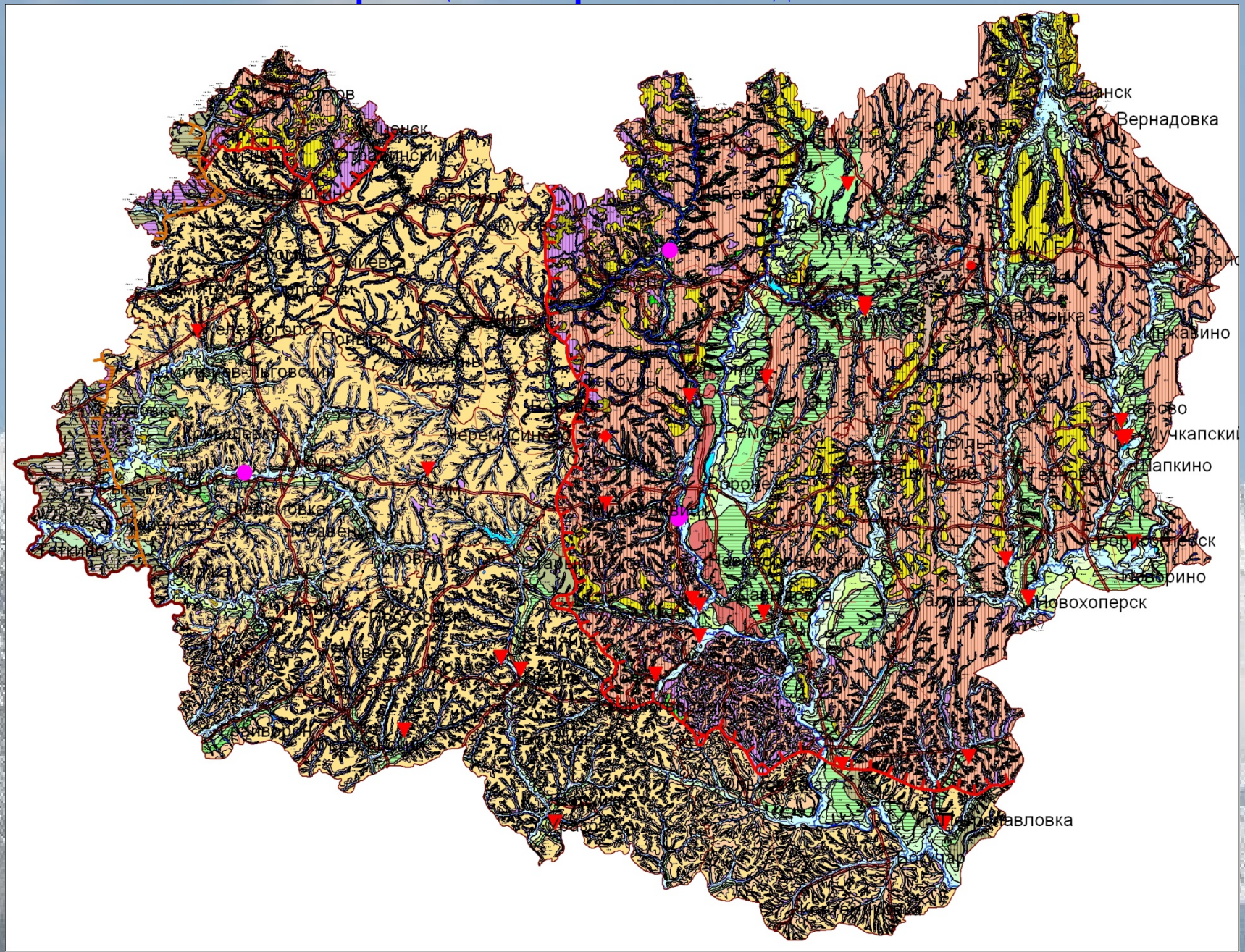

Ледниковые отложения Донской свиты (g I ds). Абляционная морена.

Фронтальный оползень по моренным образованиям

Графики распределения частот основных классификационных характеристик глинистых грунтов. Ледниковые отложения (g I ds).

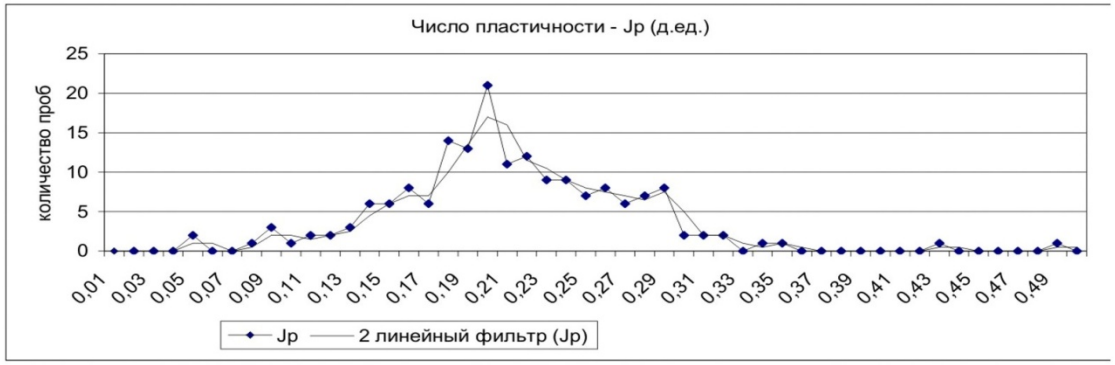

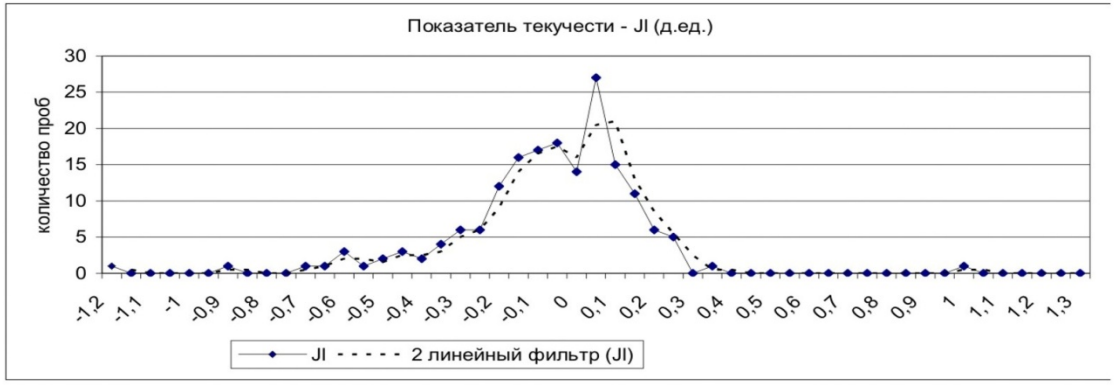

Сравнительная характеристика прочностных показателей

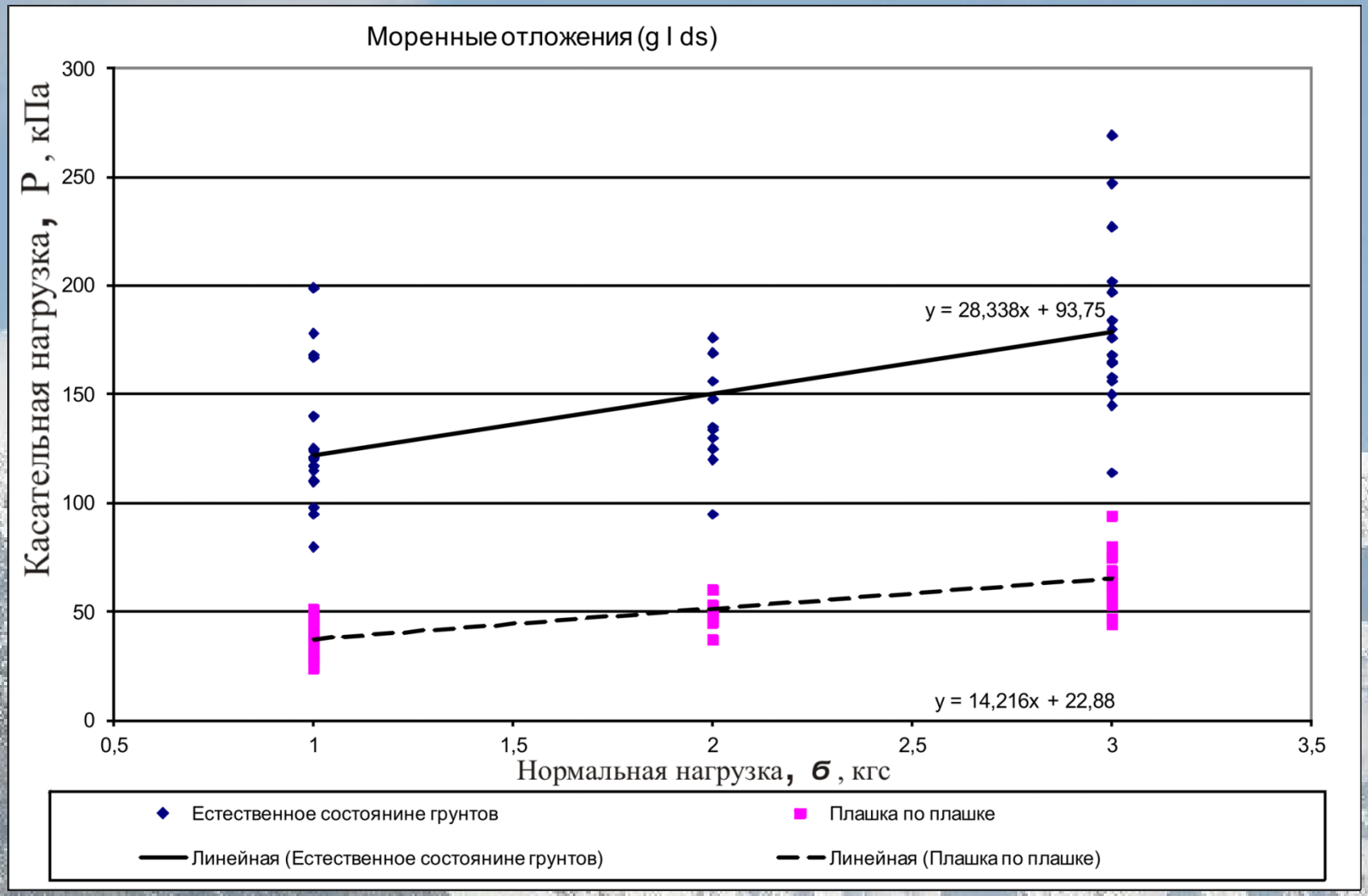

Геологическая карта дочетвертичных отложений территории ЦЧР

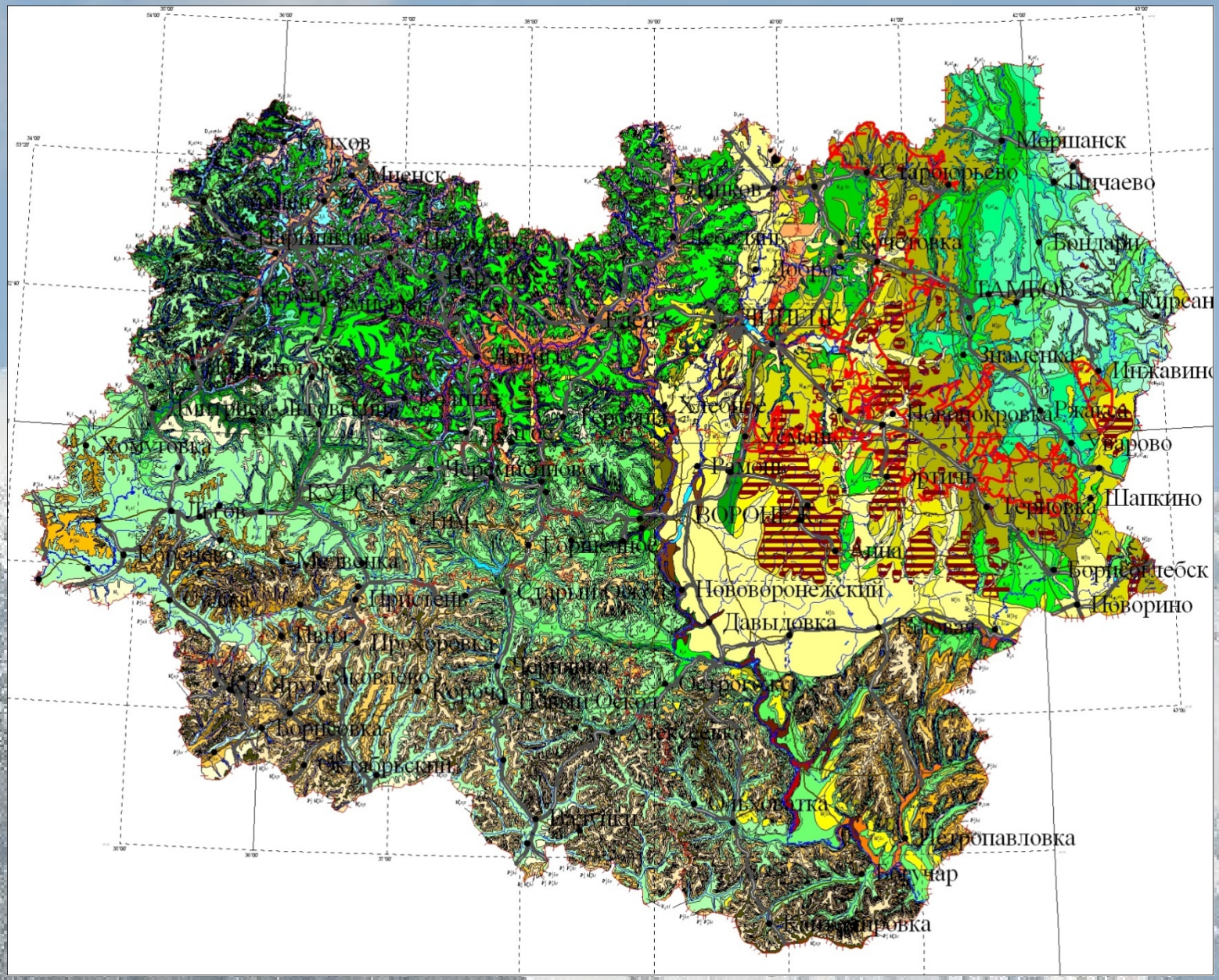

Графики распределения частот основных классификационных характеристик глинистых грунтов. Отложения эоцена (P_2 kv).

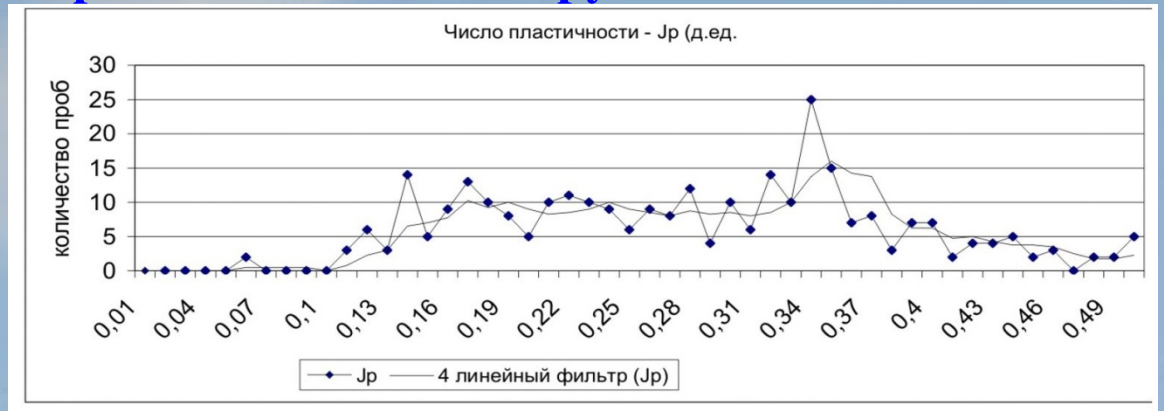

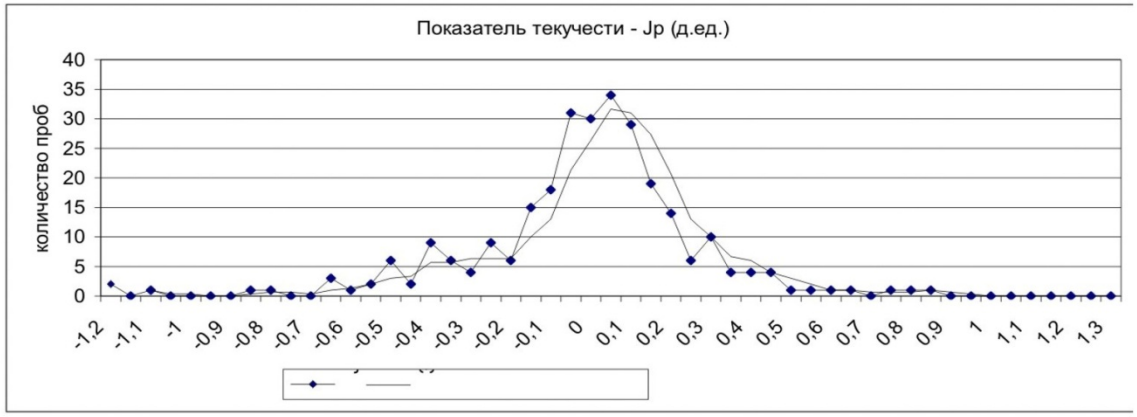

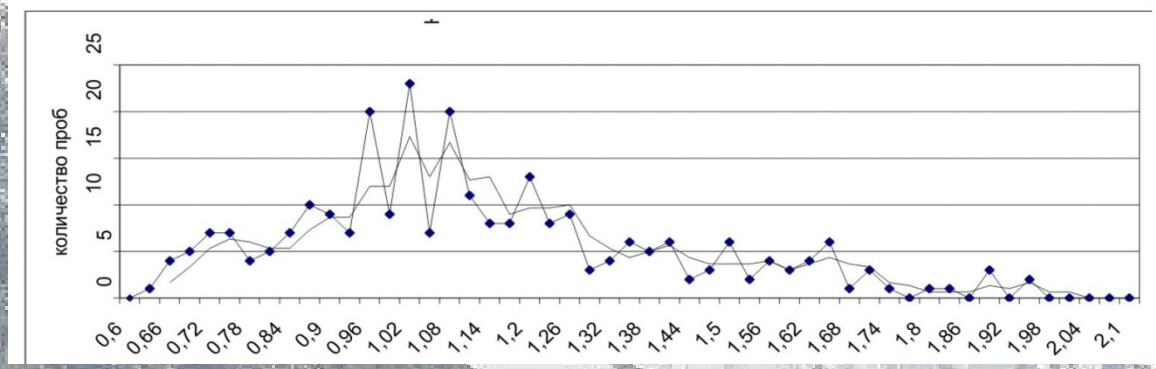

Оползень выдавливания. Киевская свита эоцена (P_2kv).



Оползень выдавливания. Киевская свита эоцена (P_2kv).

Сравнительная характеристика прочностных показателей глин киевской свиты

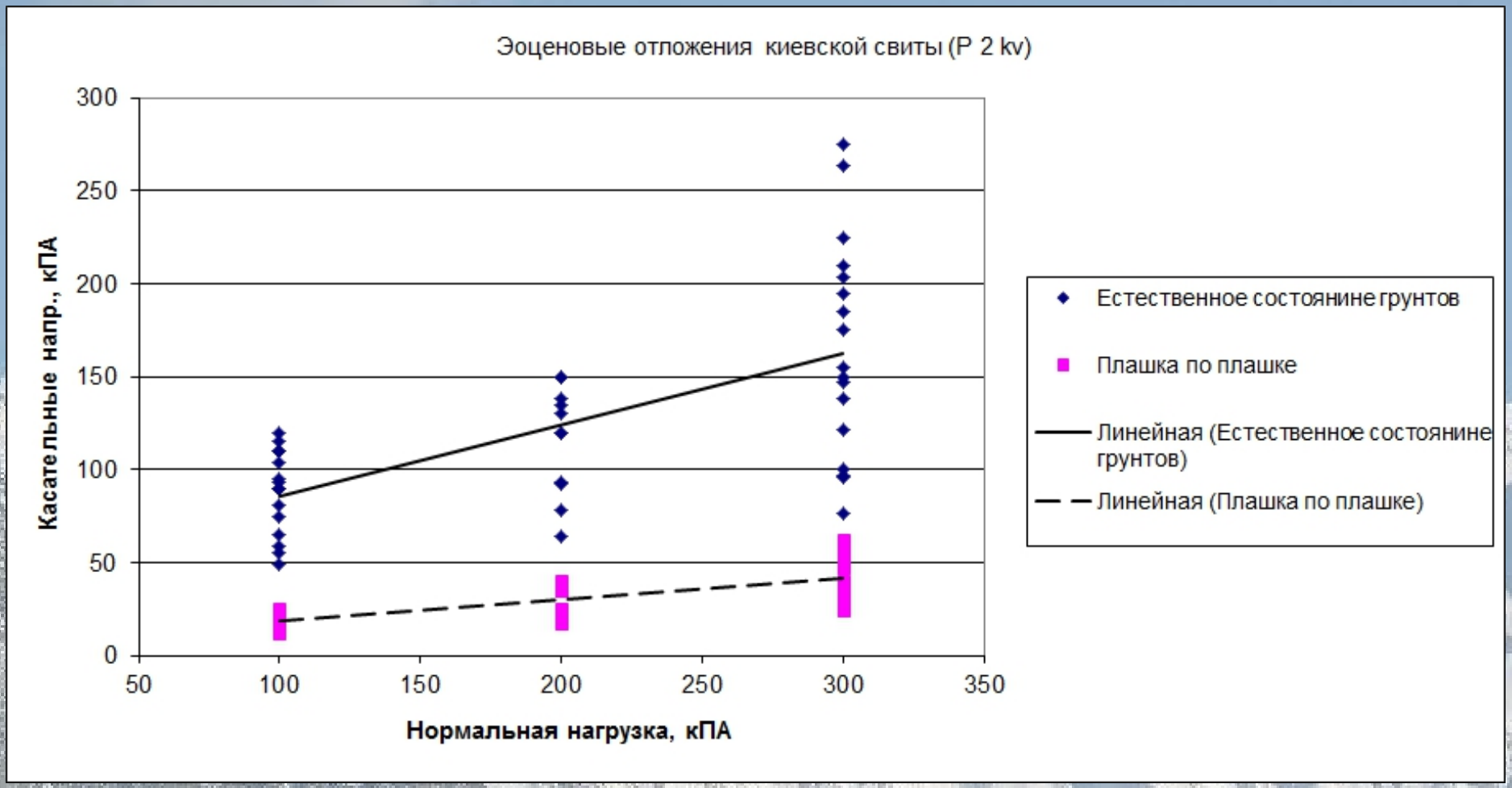

Фрагмент геологической карты дочетвертичных отложений Тамбовской области

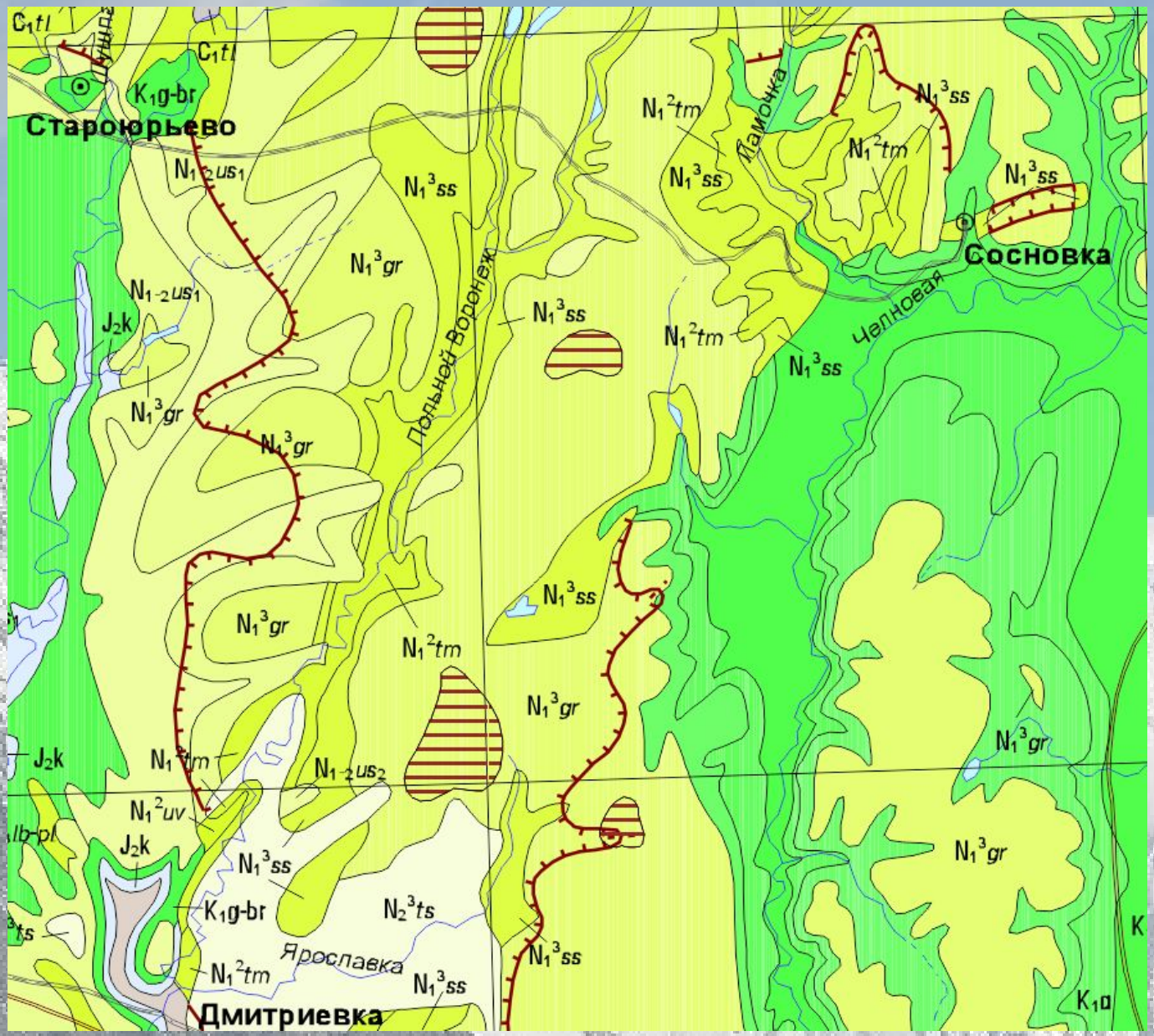

Оползень течения вблизи п. Сосновка Тамбовской области по миоценовым лиманно-морским отложениям сосновской, тамбовской свит (а N_1)

Фрагмент геологическая карта дочетвертичных отложений территории ЦЧР

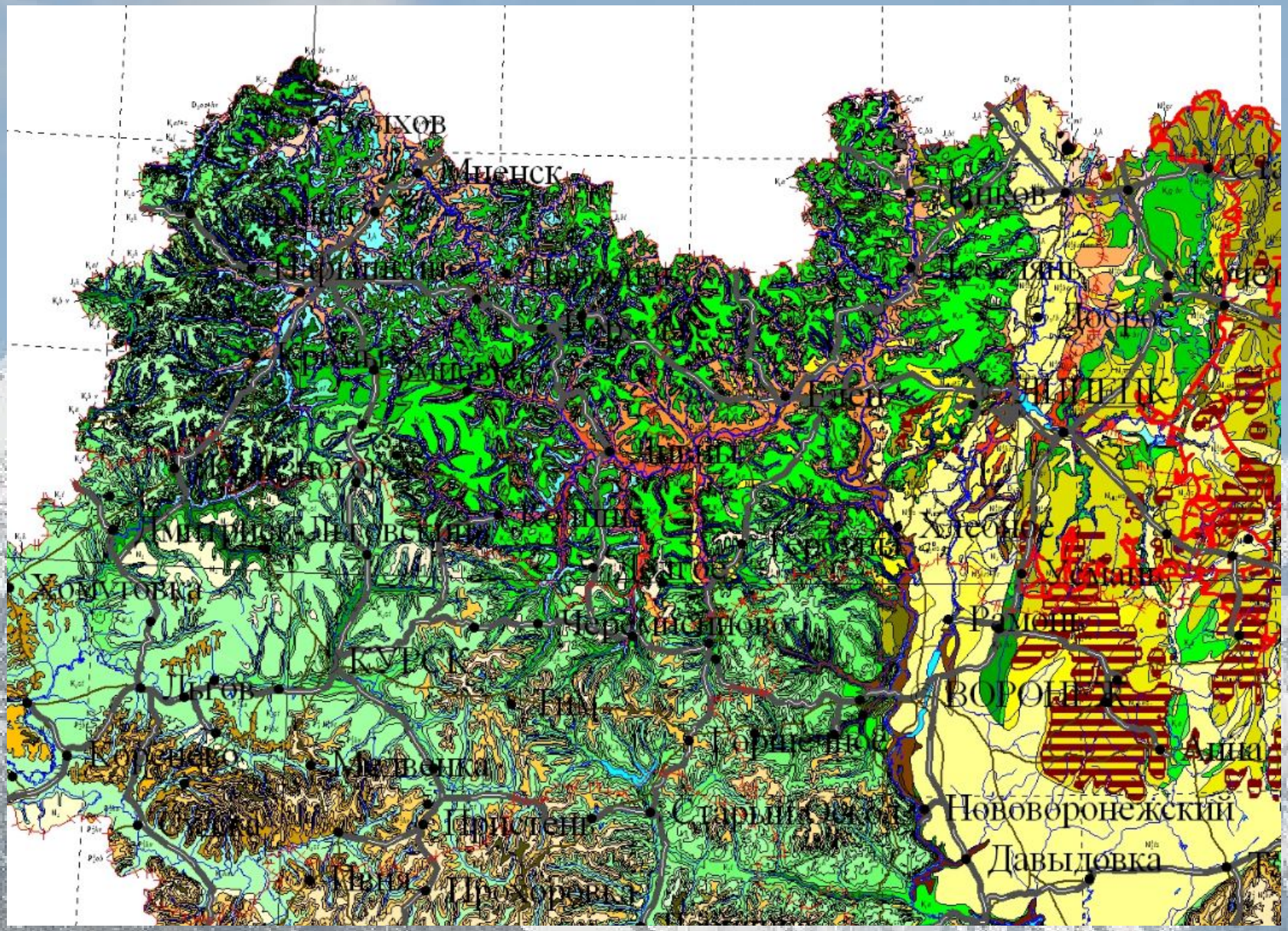

Оползни течения на бортах правого притока р. Труды, в 5 км Ю-В п. Корсунь Орловской области (фрагмент космоснимка https://yandex.ru/maps/) на поверхности образований отложения средней юры (J_2bt+k)

“Акма-Универсал”

СПАСИБО ЗА ВНИМАНИЕ

Харламова Анастасия Андреевна
Ведущий инженер ООО «Акма-Универсал»